



XIV Encontro Nacional da ANPUR

23 a 27 · maio · 2011 · Rio de Janeiro

XIV ENCONTRO NACIONAL DA ANPUR

Maio de 2011

Rio de Janeiro - RJ - Brasil

O PAPEL DOS CENTROS URBANOS NA REDE DE LOCALIDADES CENTRAIS FLUMINENSE:
CAMPOS DOS GOYTACAZES, MACAÉ E ITAPERUNA – 1966/2007

Miguel Angelo Ribeiro (UERJ) - mamikisi@gmail.com

Professor Adjunto – Instituto de Geografia - Departamento de Geografia Humana - UERJ

O Papel dos Centros Urbanos na Rede de Localidades Centrais Fluminense: Campos dos Goytacazes, Macaé e Itaperuna – 1966/2007

Resumo

O presente estudo propõe-se a descrever e analisar as áreas de atuação das cidades fluminenses, principalmente enfatizando Campos dos Goytacazes, Macaé e Itaperuna, ou seja, o conjunto de centros urbanos em sua hierarquia como localidades centrais e suas áreas de atuação, constituindo-se em uma revisão comparativa atualizada entre 1966, quando da realização da primeira pesquisa, até 2007, quando da última desenvolvida no IBGE. Decorridos mais de 40 anos do primeiro estudo realizado, a presente pesquisa se torna relevante, tendo em vista retratar o novo quadro da rede urbana fluminense. Fundamentada a pesquisa em uma base teórica calcada na teoria das localidades centrais de Christaller e sua respectiva adaptação a partir de autores, tais como Roberto Lobato Corrêa e Milton Santos, que lançam idéias críticas e renovadoras sobre a referida teoria, a questão central a ser desenvolvida é: como atualmente encontra-se estruturada a rede de localidades centrais na porção Nordeste Fluminense, no que diz respeito à hierarquia e centralidade de seus centros urbanos?

Palavras-chave: localidades centrais; rede urbana; hierarquia urbana; nordeste fluminense, centralidades

Introdução

O presente estudo propõe-se a descrever e analisar as áreas de atuação das cidades fluminenses, principalmente enfatizando o Nordeste Fluminense, ou seja, o conjunto de centros urbanos em sua hierarquia como localidades centrais e suas áreas de atuação, constituindo-se em uma revisão comparativa atualizada entre 1966, quando da realização da primeira pesquisa, até 2007, quando da última desenvolvida no IBGE. Decorridos mais de 40 anos do primeiro estudo realizado, a presente pesquisa se torna relevante, tendo em vista retratar o novo quadro da rede urbana fluminense.

Fundamentada a pesquisa em uma base teórica, calcada na teoria das localidades centrais de Christaller (1966) e sua respectiva adaptação a partir de autores, tais como Roberto Lobato Corrêa (1988, 1989, 1993a, 1993b, 1997) e Milton Santos (1979), que lançam idéias críticas e renovadoras sobre a referida teoria, a questão central a ser desenvolvida é: como atualmente encontra-se estruturada a rede de localidades centrais do Norte Fluminense, no que diz respeito à hierarquia e centralidade de seus centros urbanos?

Esta questão será subdividida em outras duas, interligadas entre si. São elas, a saber:

- (a) Que áreas de atuação dos centros urbanos do norte fluminense podem ser identificadas no momento atual?
- (b) Que diferenças podem ser estabelecidas quanto à hierarquia, a centralidade e as áreas de atuação dos centros urbanos do norte fluminense, comparando os estudos elaborados anteriormente com o atual?

Quanto aos procedimentos operacionais cumpre fazer referência que serão utilizadas e adaptadas as pesquisas desenvolvidas pela Coordenadoria de Geografia (IBGE) referentes à divisão do Brasil em Regiões Funcionais Urbanas, de 1966 e as Regiões de Influência das Cidades de 2007.

Para dar conta do objetivo e do caminho de investigação o texto encontra-se estruturado em 3 partes. A primeira trata em analisar algumas peculiaridades do território e do nordeste fluminenses que irão exercer influência no papel dos centros urbanos da referida região; a segunda refere-se às bases conceituais da pesquisa, tratando das redes geográficas em um primeiro momento; e em seguida caracteriza a rede de distribuição (difusão), sendo a mais adequada a dos lugares centrais; por fim, a terceira parte trata em analisar o papel dos centros urbanos na rede de localidades centrais, sua hierarquia e área de influência, a partir do papel de Campos dos Goytacazes, Macaé e Itaperuna, comparando dois momentos do tempo – 1966/2007.

I. O Território Fluminense: importante laboratório de Pesquisa

O Estado do Rio de Janeiro torna-se um importante laboratório de pesquisa sobre rede urbana e o estudo da rede de localidades centrais torna-se pertinente em decorrência desta unidade federada passar recentemente (últimos 30 anos) por transformações sócioespaciais diversas. Tais transformações, em sua grande maioria, têm como foco de partida a dinâmica da região metropolitana fluminense, comandada pelo seu município-núcleo, o Rio de Janeiro; mas por outro lado, apesar de pontuais, podemos destacar que muitas dessas transformações recentes têm como origem o interior, influenciando na própria rede de distribuição de bens e serviços. Tais transformações estariam atreladas a: modernização parcial da agricultura; aumento da especulação imobiliária; crescimento do turismo e da 2ª residência (RIBEIRO; COELHO, 2008); diversificação produtiva em vários setores da economia; exploração do petróleo na Bacia de Campos, no Norte Fluminense, com o pagamento de royalties às Prefeituras Municipais, influenciando no processo emancipatório de antigas vilas, em novos municípios; e, por fim, a reestruturação industrial (MARAFON; RIBEIRO, 2003).

Quanto ao recorte espacial, o nordeste fluminense, desde o século XVII esteve associada ao cultivo de cana, e à produção de açúcar, e ao cultivo de café, e que nos últimos 30 anos vem passando por intensos processos de reorganização espacial. Tais processos estão atrelados, principalmente, a decadência agroindustrial sucro-alcooleira regional e das lavouras canavieiras, ao mesmo tempo em que, mais recentemente gerou a implantação de lavouras irrigadas de maracujá, abacaxi e coco, principalmente nos municípios de São Francisco de Itabapoana, Campos dos Goytacazes e Quissamã, com o desenvolvimento do Programa Frutificar; a grande expansão da exploração de petróleo na plataforma continental da Bacia de Campos, provocando impactos significativos, principalmente no município de Macaé, a partir do final dos anos 1970, com a instalação da Base Operacional da Petrobrás, e aumento expressivo das atividades de comércio e serviços (RAMIREZ, 1991), além de incrementar estas atividades no município campista, destacando-se entre elas os serviços educacionais (BIAZZO, 2009).

A atividade petrolífera ensejou a recente emancipação de distritos e a criação de 5 novos municípios, em decorrência do recebimento e a aplicação de recursos provenientes do pagamento de royalties às prefeituras (RIBEIRO, 2002 e BIAZZO, 2009).

Tais fatos provocaram alterações no papel dos centros e de suas centralidades, destacando-se o acelerado processo de expansão da cidade de Macaé, que se aproxima de Campos dos Goytacazes, como principal centro urbano regional e vinculando-se diretamente a capital fluminense.; além de Itaperuna.

II. As Bases Conceituais: as redes geográficas

De modo sucinto, pode-se estabelecer um conceito inicial para redes a partir de Kansky, citado por Bakis (1993) e Corrêa (1997). Considera-se uma rede como “um conjunto de localizações geográficas interconectadas entre si por um certo número de ligações”. Para Santos (1994, p.167), as redes se originam de fixos e fluxos. Os elementos fixos, neste caso, os nós na rede são representados pelos centros urbanos (cidades), constituídos como resultado do trabalho social; e, de outro lado, através dos fluxos (caminhos, deslocamentos) que garantem as interações (relacionamentos) entre os fixos. Isto configura uma rede urbana. Ela é uma rede geográfica, na qual os nós desempenham múltiplos papéis.

Para a pesquisa em tela será enfatizada a rede de distribuição (difusão), sendo a mais adequada a dos lugares centrais, objeto de nosso estudo (RIBEIRO, 1998).

Os lugares centrais segundo suas hierarquias permitem oferecer os bens e serviços em função das necessidades. As necessidades elementares e freqüentes não necessitam de um deslocamento importante, num raio de 100 a 200 metros, enquanto as necessidades sofisticadas e muito raras podem ser satisfeitas por um lugar central num raio de milhares de quilômetros (MIOSSEC, 1976).

Esse tipo de interação está fundamentado nos pressupostos concebidos pela Teoria dos Lugares Centrais, formulados por Walter Christaller em 1933, tendo como base a centralidade e a região de influência.

O estudo da hierarquia das cidades está pautado em questionamentos sobre o número, tamanho e distribuição das cidades e, conseqüentemente estabelecendo a diferenciação entre elas.

A natureza da rede urbana, no tocante à rede de distribuição é compreendida através da hierarquia de seus centros, isto é, a posição que os mesmos ocupam no conjunto de centros dados, em decorrência da oferta de bens e serviços, caracterizando-os como uma localidade central, ou seja, o centro é dotado de uma centralidade.

Segundo Corrêa (1989, p. 20-21), o interesse em se estudar a temática da hierarquia urbana decorre de que

com o capitalismo, o processo de diferenciação das cidades se acentua, aí incluindo-se a hierarquização urbana: a criação de um mercado consumidor, a partir da expropriação dos meios de produção e de vida de enorme parcela da população, e a industrialização levam à expansão da oferta de produtos industriais e de serviços. Esta oferta, por sua vez, se verifica de modo

espacialmente desigual, instaurando-se então a hierarquia das cidades. Esta por sua vez, suscita ações desiguais por parte dos capitalistas e do Estado: daí o interesse em compreender a sua natureza.

A importância desses núcleos e o que os distinguem dos demais é a sua centralidade, expressa pelo grau de importância a partir de suas funções centrais, ou seja, a oferta de bens e serviços. Quanto maior o número de bens e serviços oferecidos (funções centrais), maior será o grau de centralidade daquele centro, como também a sua região complementar (área de mercado), além da maior quantidade de população externa atendida.

A citação transcrita a partir da obra do IBGE (1987, p. 12) – Regiões de Influência das Cidades – acentua as colocações anteriormente referendadas.

O arranjo espacial da rede de centros é influenciado pelo modo como se verifica a distribuição espacial da produção e população, a qual é influenciada pelas condições naturais específicas de cada região, e pelo modo como foram e são avaliadas e utilizadas pelo homem. É influenciada também pela acumulação de arranjos espaciais pretéritos dos centros urbanos e pelas novas localizações que emergem, no presente. As possibilidades de arranjos espaciais das redes de localidades centrais tornam-se, então, múltiplas.

De forma resumida, os seguintes pontos a respeito da teoria das localidades centrais devem ser ressaltados, segundo Corrêa (s/d).

A centralidade decorre da ação de dois mecanismos econômicos: (a) mercado mínimo (threshold), ou seja, o número mínimo de população a ser servida, que implica na oferta, por parte das firmas dos centros, de maior ou menor variedade e quantidade de bens e serviços; (b) alcance espacial (range), ou seja, o limite territorial da distribuição de bens e serviços por parte das firmas dos centros.

Tais mecanismos têm suas raízes na variabilidade da frequência de consumo de uma gama diversificada de bens e serviços, e caracterizam-se por variações em função das densidades demográficas, padrões culturais e renda da população, e acessibilidade aos centros.

O seguinte esquema geral deve ser retido: (i) os pequenos centros distribuem bens e serviços pouco diversificados e de consumo freqüente para um número pequeno de população que se localiza dentro de pequeno raio dos centros (as firmas destes centros

operam sob condições de baixo mercado mínimo e alcance espacial); (ii) os grandes centros distribuem bens e serviços bastante diversificados, de consumo freqüente, pouco freqüente e ocasional para um número grande de população que se localiza dentro de amplo raio dos centros (as firmas destes centros operam sob condições de baixo, médio e amplo mercado mínimo e alcance espacial); (iii) há uma hierarquia de centros e de regiões de influência urbana, onde aparecem um centro maior, alguns poucos centros grandes, vários centros médios e numerosos centros pequenos; a literatura sobre o assunto refere-se a: centro metropolitano, capital regional, centro sub-regional, centro de zona e centro local.

Segundo a teoria das localidades centrais, o centro de nível hierárquico mais elevado (metrópole regional) é dotado de uma maior área de influencia, onde estaria contida a própria região de influencia do centro de patamar imediatamente inferior ao seu (capital regional). Assim fica desenhado uma hierarquia onde, de forma sistemática, os patamares mais baixos são englobados pelos de níveis imediatamente superiores.

A conclusão acima induz a dois outros aspectos sobre a natureza da hierarquia urbana. O primeiro deles é que, quanto maior for o nível hierárquico de um centro, mais distanciado ele estará de um outro de mesmo nível e, portanto menor será a quantidade de centros de mesmo patamar. Além disso, observa-se ainda que, quanto maior o nível hierárquico do centro, maior será sua área de influência e maior será a população por ele atendida em suas necessidades de consumo de bens e serviços.

O segundo aspecto diz respeito à relação entre nível hierárquico e as funções urbanas: a oferta das últimas é maior quanto mais alta for a hierarquia do centro, possibilitando, nestes, a existência de população maior e de um maior número de empregos.

Isto posto, um estudo desta natureza, onde se definem diferentes níveis de unidades territoriais em torno de centros urbanos, apresenta-se com diferentes finalidades. De um lado, constitui-se em um quadro descritivo que serve de subsídio para o sistema de decisões quanto à localização de algumas atividades econômicas, tanto ligadas a produção como ao consumo individual e coletivo. De outro, constitui-se em um quadro que sugere novos estudos, visando à compreensão das relações entre processos sociais que ocorrem na sociedade e as estruturas territoriais que emergem no decorrer destes últimos 40 anos, no território fluminense.

O resgate da dimensão urbana no território fluminense a partir da análise da rede de distribuição de bens e serviços – localidades centrais – se justifica em decorrência de sua relevância para a Geografia, através dela é possível determinar as diferentes escalas da divisão territorial do trabalho e a complexidade da rede urbana, dado o papel específico e hierarquizado de cada lugar nos fluxos que compõem os diversos tipos de rede.

III. O Estado do Rio de Janeiro: papel dos centros urbanos na rede de localidades centrais no nordeste fluminense

Nesta parte procura-se analisar primeiramente a hierarquia e as áreas de influência dos centros fluminenses, como também o papel de Campos dos Goytacazes, Macaé e Itaperuna no Estado e no nordeste fluminense, a partir dos quadros para os anos de 1966 (primeira pesquisa) e 2007 (última pesquisa), segundo informações do IBGE.

O Quadro 1 identifica para o Estado do Rio de Janeiro a hierarquia e áreas de influência em 1966, destacando-se uma metrópole nacional, a cidade do Rio de Janeiro, 4 centros regionais: Juiz de Fora (MG), Vitória (ES) e Campos dos Goytacazes e Niterói (RJ); além de 3 centros sub-regionais: Barra Mansa – Volta Redonda, Nova Friburgo e Itaperuna; 13 centros locais, incluídos entre eles Macaé e vários municípios subordinados.

Para 2007 (Quadro 2) há uma alteração na hierarquia no contexto fluminense, na qual, Campos dos Goytacazes, Volta Redonda – Barra Mansa registram o papel de capital regional, de nível C, enquanto outros centros adquirem novas posições na hierarquia da região de influência do Rio de Janeiro.

Quanto à análise dos níveis de centralidade e região de influência de Campos dos Goytacazes, comparando os dois momentos 1966 e 2007, registra-se para o primeiro momento o papel de Campos dos Goytacazes como Centro Regional comandando um Centro Sub-regional (Itaperuna) e três Centros Locais – Macaé, São Fidélis e Bom Jesus do Itabapoana, conforme pode ser observado na figura 1, enquanto para 2007 há uma alteração no papel dos centros da Região Norte Fluminense, na qual Campos dos Goytacazes, Capital Regional, comanda Santo Antônio de Pádua, Centro de Zona A e Itaocara, Centro de Zona B, localizados na Região Noroeste Fluminense, e que também integram a Região de Influência de Itaperuna, Centro Sub-regional.

Quadro 1

Divisão do Brasil em Regiões Funcionais Urbanas – 1966 (1972)

Estado do Rio de Janeiro

Metrópole Nacional – Nível 1b: Rio de Janeiro

Centro Regional: Nível 2a: Juiz de Fora (MG); Vitória (ES)

Nível 2b: **Campos dos Goytacazes**; Niterói

Centro Sub-regional: Nível 3a: Barra Mansa – Volta Redonda; Nova Friburgo

Nível 3b: Itaperuna

Centro Local: Nível 4a: Três Rios; Barra do Piraí

Nível 4b: Nova Iguaçu; Petrópolis; Resende; Valença; **Macaé**; São Fidélis; Bom Jesus do Itabapoana; Cabo Frio; Rio Bonito; Cantagalo; Cordeiro

Municípios Subordinados → Angra dos Reis, Duque de Caxias, Itaguaí, Magé, Mangaratiba, São João de Meriti, Nilópolis, Paracambi, Paraíba do Sul*, Sapucaia, Rio Claro, Engenheiro Paulo de Frontin, Mendes, Miguel Pereira, Piraí, Vassouras, Rio das Flores, Itaocara, Miracema, São João da Barra, Santa Maria Madalena*, Santo Antonio de Pádua, São Sebastião do Alto, Casimiro de Abreu*, Conceição de Macabu, Trajano de Moraes*, Cambuci*, Laje de Muriaé, Natividade, Porciúncula, Cachoeiras de Macacu, Itaboraí, Maricá, São Gonçalo, Saquarema, São Pedro da Aldeia, Araruama, Silva Jardim, Bom Jardim, Carmo, Sumidouro, Duas Barras

* **Se liga a dois centros de hierarquia imediatamente superior ou se liga a um centro de hierarquia imediatamente superior situado fora da região funcional urbana de nível mais alto a que pertence o município.**

Fonte: Quadro elaborado por RIBEIRO, a partir das informações do IBGE. REGIC, 1972.

Quadro 2

Regiões de Influência das Cidades – 2007 (2008)

Região de Influência do Rio de Janeiro

Metrópole Nacional – Rio de Janeiro

Capital Regional A: Vitória (ES)

Capital Regional B: Juiz de Fora (MG)

Capital Regional C: Campos dos Goytacazes – Volta Redonda/Barra Mansa

Centro Sub-regional A: Cabo Frio – Itaperuna – **Macaé** – Nova Friburgo

Centro Sub-regional B: Angra dos Reis – Teresópolis – Resende

Centro de Zona A: Três Rios – Carangola (MG) – Santo Antônio de Pádua – Além Paraíba (MG)

Centro de Zona B: Araruama – Rio Bonito – Valença – Bom Jesus do Itabapoana – Itaocara – Quatis

Centro Local: Areal – Cachoeiras de Macacu – Carmo* – Casimiro de Abreu – Miguel Pereira – Paty do Alferes – Saquarema – Tanguá – Vassouras – Iguaba Grande* – Silva Jardim – Rio Preto (MG)* – Rio das Flores – Chiador (MG) – Comendador Levy Gasparian –

Paraíba do Sul – Sapucaia – Parati – São José do Vale do Rio Preto – Armação dos Búzios – Arraial do Cabo – São Pedro da Aldeia – São José do Calçado (ES) – Laje do Muriaé – Miracema* – Natividade – Porciúncula – São José de Ubá – Varre-Sai – Apiacá (ES) – Aperibé – Cambuci – Carapebus – Conceição de Macabu – Rio das Ostras – Bom Jardim – Cantagalo – Cordeiro – Duas Barras – Macuco – Santa Maria Madalena – São Sebastião do Alto – Sumidouro – Trajano de Moraes – Bom Jesus do Norte (ES)* – Cardoso Moreira – Italva – Quissamã – São Francisco de Itabapoana – São Fidélis – São João da Barra – Pirapetinga (MG)* – Santa Rita de Jacutinga (MG) – Engenheiro Paulo de Frontin – Mendes – Rio Claro – Bananal (SP) – Passa-Vinte (MG) – Itatiaia – Porto Real – Arapeí (SP).

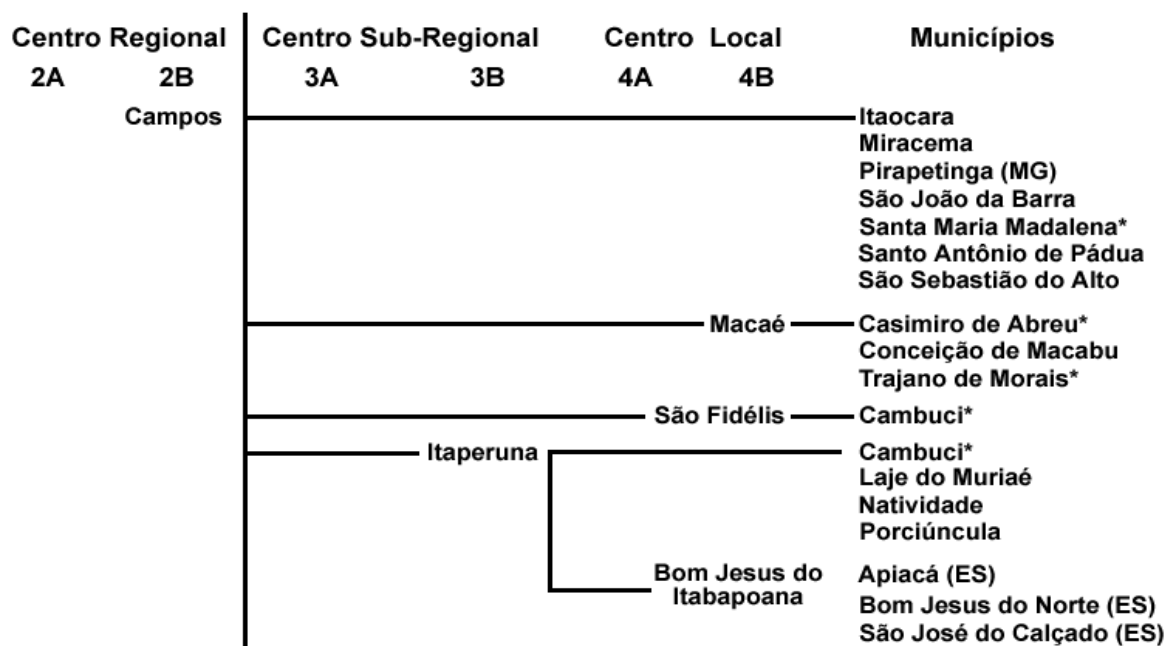
*** Centros com múltiplas vinculações**

Fonte: Quadro elaborado por RIBEIRO, a partir das informações do IBGE. REGIC, 2008.

Figura 1

Região de Influência de Campos dos Goytacazes - 1966

Níveis de Centralidade/Região de Influência



Fonte: IBGE. Divisão do Brasil em Regiões Funcionais Urbanas, 1972

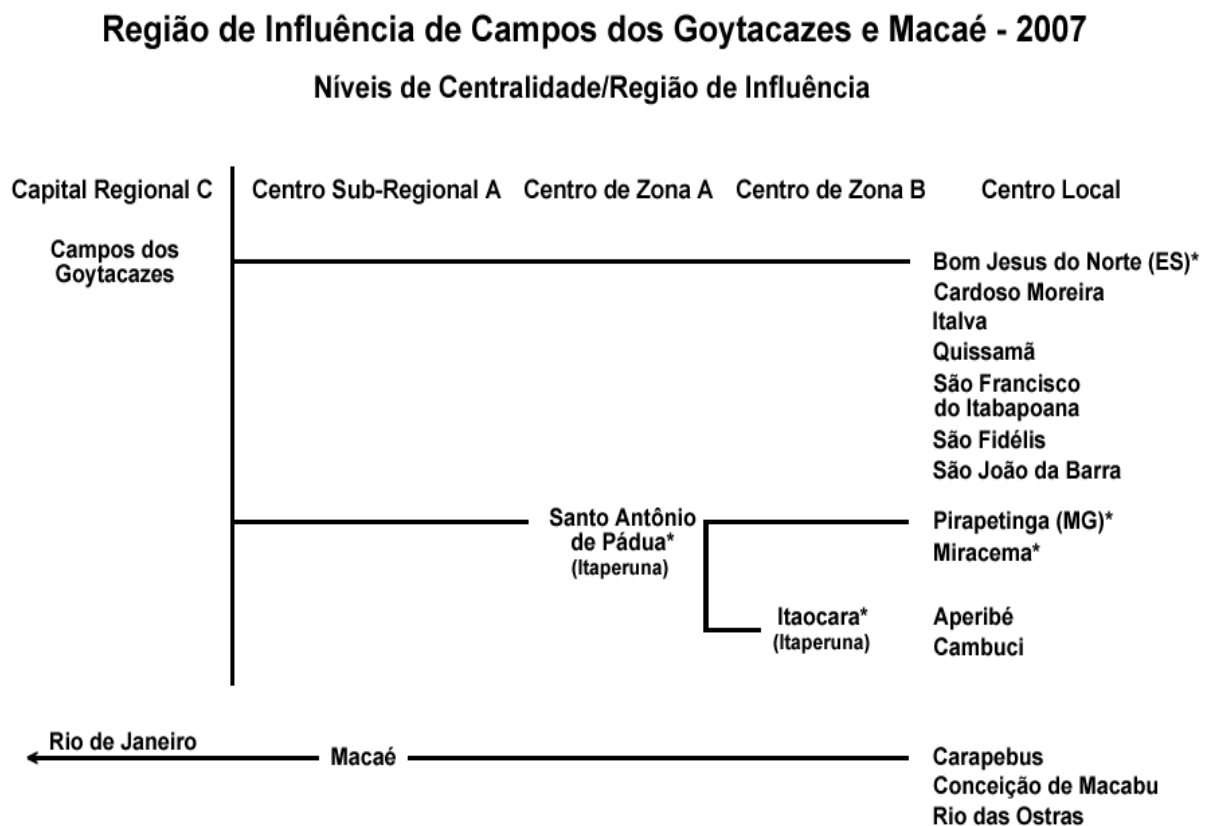
Macaé que em 1966 apresentava-se na hierarquia como Centro Local, sob a influência de Campos dos Goytacazes, tendo três municípios em sua Região de Influência

direta – Casimiro de Abreu, Conceição de Macabu e Trajano de Moraes, em 2007 é alçado à categoria de Centro Sub-regional, vinculando-se diretamente à Metrópole do Rio de Janeiro e apresentando sob seu comando três centros locais: Carapebus, Conceição de Macabu e Rio das Ostras, conforme explicitado na figura 2.

Na análise dos níveis de centralidade e região de influência, cumpre fazer referência que Campos dos Goytacazes desde os anos 1960 apresentava a mais alta hierarquia do Norte Fluminense, suplantando Macaé e Itaperuna. Quanto a área de influência, se de 1966 para 1972 ela tem sob seu comando Itaperuna e Macaé como centros sub-regionais e vários centros de zona, além de estender sua área de atuação pelos estados do Espírito Santo e Minas Gerais, em 2007 sua área de atuação é reduzida, comandando apenas os municípios fluminenses de Santo Antonio de Pádua e Itaocara que encontram-se também na área de influência de Itaperuna, e classificados como centros de zona.

Quanto a Macaé, apesar de apresentar pequena região de influência desde os anos 1960, comandando diretamente poucos municípios, dentre eles Conceição

Figura 2



Fonte: IBGE. Regiões de Influência das Cidades, 2008

de Macabu, Casimiro de Abreu e outros, classificado na hierarquia como centro local e sob o comando de Campos dos Goytacazes, ganha importância quanto ao nível de centralidade,

passando de centro local para centro sub-regional, e articulando-se diretamente com a metrópole do Rio de Janeiro, conseqüentemente, ganhando expressão na hierarquia urbana, fato que pode ser explicado pela presença e atuação da Petrobrás em seu território.

Quanto a Itaperuna, apesar de localizada na Região de Governo denominada Noroeste Fluminense, cumpre destacar seu nível de centralidade como centro sub-regional, ampliando significativamente perante Campos dos Goytacazes, sua região de influência, comandando em 2007 quatro centros de zona: Carangola (MG), Santo Antonio de Pádua, Bom Jesus do Itabapoana e Itaocara, conforme pode ser observado na figura 3. Sua área de atuação extravasa os limites estaduais, exercendo influência sobre municípios capixabas e mineiros, alguns estando sob a influência de outros centros.

Cumpre ratificar o papel de Campos dos Goytacazes, nestes mais de 40 anos, com maior nível de centralidade, por outro lado, há uma diminuição da sua região de influência; a emergência de Macaé quanto a sua posição na hierarquia urbana, vinculado diretamente a metrópole do Rio de Janeiro.

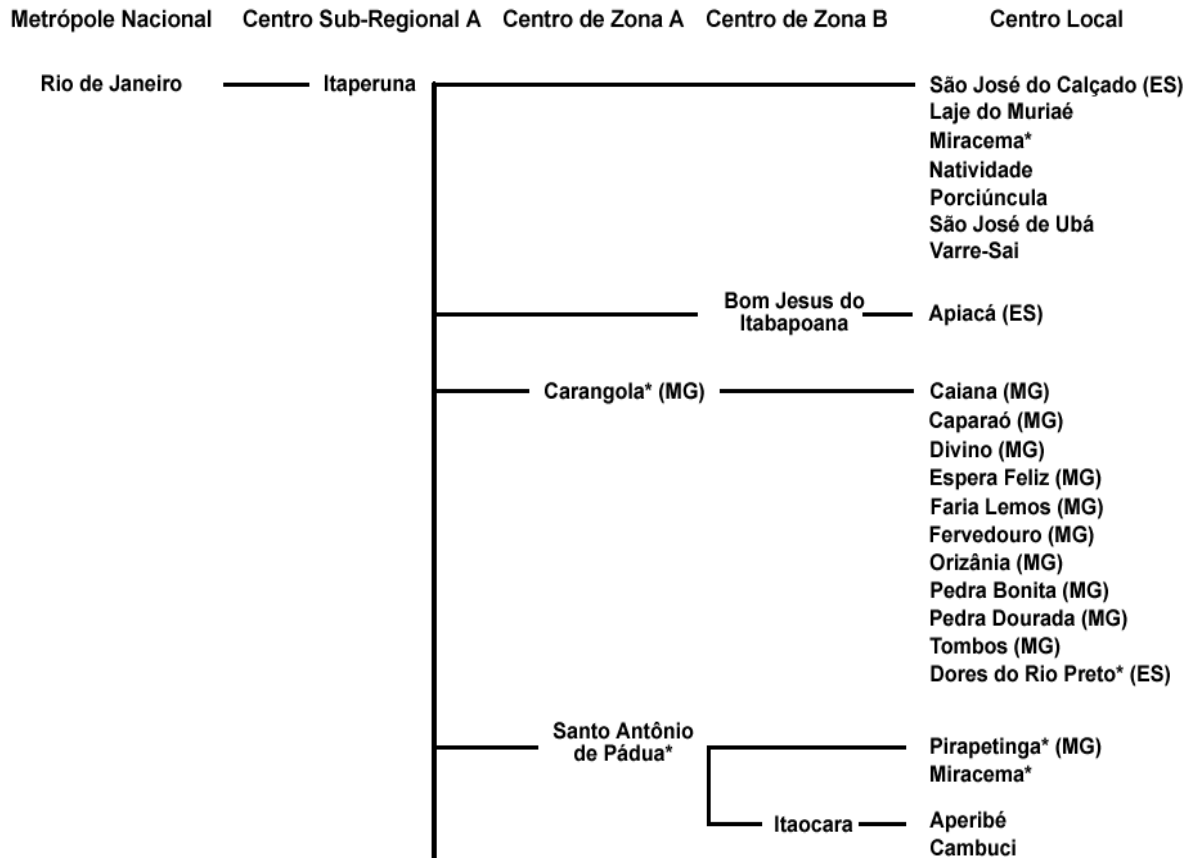
A expressividade quanto ao nível hierárquico de Campos dos Goytacazes, na rede de localidades centrais do norte fluminense, desde os anos de 1960 estava alicerçada na atividade canavieira. Atualmente suas funções comerciais e de serviços ganham expressividade, cabendo destacar os serviços educacionais, representados, principalmente pelo ensino superior, conforme apontam Piquet; Givisiez e Oliveira (2006).

Macaé, como mencionado anteriormente, apresenta expressivo aumento nas funções de comércio e serviços, alicerçadas na presença da Petrobrás, sediando a Base Operacional desta empresa, influenciando no aumentando o nível de renda dos residentes, com a presença de técnicos ligados direta ou indiretamente a esta empresa.

Itaperuna, se nos anos 1960 pautava suas atividades na pecuária leiteira e em seu beneficiamento, hoje divide com esta atividade os serviços de saúde contribuindo para a ampliação de sua região de comando conforme indicado na figura 3.

Região de Influência de Itaperuna - 2007

Níveis de Centralidade/Região de Influência



Fonte: IBGE. Regiões de Influência das Cidades, 2008

Isto posto, quanto aos resultados gerais, resumidamente, podemos afirmar:

1. Papel de Campos dos Goytacazes como Capital Regional C – mais alta hierarquia do Norte Fluminense, não suplantada nem por Macaé, nem por Itaperuna. Mantém seu papel de maior hierarquia na Rede Urbana do Norte e Noroeste Fluminenses.
2. Há uma diminuição da Região de Influência campista, em decorrência da emergência de novos centros na hierarquia Fluminense – Macaé, influenciado pela ação da Petrobrás e Itaperuna, destacando-se como importante centro de serviços de saúde, vinculados diretamente a metrópole do Rio de Janeiro.
3. Superposição da área de influência campista com outras, exemplificadas por Itaperuna, comandando Santo Antônio de Pádua e Itaocara, além de áreas de Minas Gerais e Espírito Santo.

Estes resultados são decorrentes:

- (a) do papel da acessibilidade, representada principalmente pela rede rodoviária, complementada hoje, secundariamente, pelo transporte aéreo;
- (b) da divisão territorial do trabalho e;
- (c) do aumento populacional e do mercado consumidor.

A rede se torna mais complexa no seu conjunto, emergindo centros em suas novas hierarquias que vão dividir suas áreas de atuação com Campos dos Goytacazes, além de outros centros se vincularem diretamente com a capital fluminense, a cidade do Rio de Janeiro.

Isto posto, o resgate da dimensão urbana no território fluminense a partir da análise da rede de distribuição de bens e serviços – localidades centrais – se justifica em decorrência de sua relevância para a Geografia. Através dela é possível determinar as diferentes escalas da divisão territorial do trabalho e a complexidade da rede urbana, dado o papel específico e hierarquizado de cada lugar nos fluxos que compõem este tipo de rede.

Referências bibliográficas

- BAKIS, Henry. Les Réseaux et leurs sociaux. Que sais-je? Presses Paris: Universitaires de France, 1993. 127p.
- BIAZZO, Pedro Paulo. Relações Campo-Cidade na Região Norte Fluminense: ruralidades e urbanidades em transformação. 125 p. Dissertação (Mestrado em Geografia) – Instituto de Geografia, Universidade do Estado do Rio de Janeiro, 2009.
- BRASIL. IBGE. Divisão do Brasil em Regiões Funcionais Urbanas. Rio de Janeiro, 1972. 112p.
- BRASIL. IBGE. Regiões de Influência das cidades. Rio de Janeiro, 1987. 212p.
- BRASIL. IBGE. Regiões de Influência das Cidades. Rio de Janeiro, 2007, 202p.
- CHRISTALLER, Walter. Central places in Southern Germany. Translated from Die Zentralen Orte Süddeutschland by Carlisle W. Baskin. New Jersey: Prentice-Hall, INC. Englewood Cliffs, 1966.
- CORRÊA, Roberto Lobato. Regiões de Influência das Cidades. S/D. 19p. (mimeo).
- _____. O Estudo da Rede Urbana: uma proposição metodológica. In: Revista Brasileira de Geografia. Rio de Janeiro: IBGE, 50 (2): 107 – 24, abr/jun, 1988.
- _____. A Rede Urbana. São Paulo: Ática, 1989. 96p.
- _____. Redes, Fluxos e Territórios: uma introdução. In: Anais – III Simpósio Nacional de Geografia Urbana. Rio de Janeiro: AGB, set., 1993a. 31-2.
- _____. Origem e Tendências da Rede Urbana Brasileira: Algumas Notas. Rio de Janeiro: IBGE, 1993b. 10p.

_____. As Redes Geográficas. In: Trajetórias Geográficas. Rio de Janeiro: Bertrand Brasil, 1997. 304p.

MARAFON, Gláucio José; RIBEIRO, Miguel Angelo (orgs.). Revisitando o Território Fluminense. Rio de Janeiro: NEGEF, 2003. 252p.

MIOSSEC, Jean-Marie. La Localisation des Forces de Decisión dans Le Monde: esquisse de géographié. Paris: Doin éditeurs, 1976. nº 3, p. 165 – 75. Juillet-Septembre.

PIQUET, Rosélia; GIVISIEZ, Gustavo Henrique Naves; OLIVEIRA, Elzira Lúcia de. A Nova Centralidade de Campos dos Goytacazes: o velho e o novo no contexto regional. In: Revista Rio de Janeiro – n. 18-19, jan-dez. 2006, p. 39-57.

RAMIREZ, Júlio Cesar de L. As Grandes Corporações e a Dinâmica Sócio-espacial: a ação da Petrobrás em Macaé. Revista Brasileira de Geografia. Rio de Janeiro, ano 53, nº 4, out-dez 1991. p. 115-151.

RIBEIRO, Miguel Angelo. A Complexidade da Rede Urbana Amazônica: três dimensões de análise. 335p. v.1 Tese (Doutorado em Geografia) – Instituto de Geografia, Universidade Federal do Rio de Janeiro, 1998.

_____. Considerações Sobre o Espaço Fluminense: estrutura e transformações. In: MARAFON, Gláucio José e RIBEIRO, Marta Foeppe (Orgs.). Estudos de Geografia Fluminense. Rio de Janeiro: UERJ/CTC – IGEO – Depto. De Geografia, 2002, p. 13-26. 208p.

RIBEIRO, Miguel Angelo; COELHO, Maria do Socorro Alves. A Importância do Fenômeno da Segunda Habitação e Suas Implicações com a Atividade de Lazer-veraneio: o exemplo do Estado do Rio de Janeiro. In: Agricultura, Desenvolvimento e Transformações Sócioespaciais. Uberlândia. Editora: Assis Editora Limitada, 2008, p. 303-318.

SANTOS, Milton. Uma Revisão da Teoria dos Lugares Centrais. In: Economia Espacial Críticas e Alternativas. São Paulo: Ed Hucitec, 1979, p. 101 – 9.

_____. Técnica Espaço Tempo. Globalização e Meio Técnico-científico Informacional. São Paulo: Editora Hucitec, 1994. 190p.